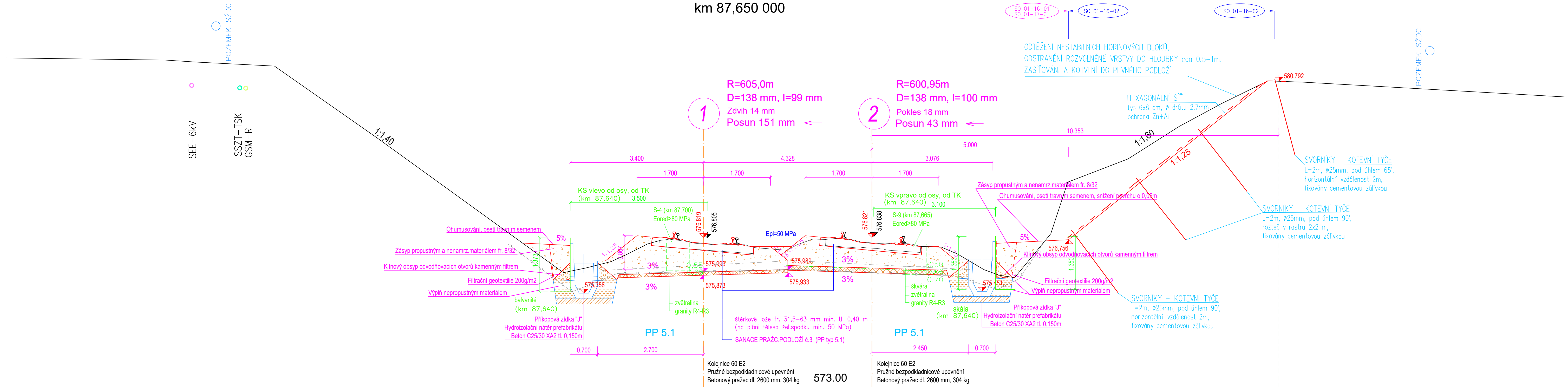


VZOROVÝ PŘÍČNÝ ŘEZ č.4

km 87,650 000



SANACE PRAŽC. PODLOŽÍ č.3 (PP typ 5.1), úsek km 87,530-87,760

- kolejové lože tl.0,60m od UPP (včetně ochranné vrstvy pro strojní čištění)
- 2 x vrstva asfalt.betonu ACL 16+ nebo ACL 22+, tl. 2 x 0,04-0,06m
- vyrovnávací vrstva reliéfu skalního podloží ze štěrkodrtí nebo recyklovaného kameniva o tl.0,10m
- zemní plán (zvětralá hornina)

LEGENDA :




- Navržený stav
- Stávající stav
- VZDÁLENOST HRANICE POZEMKU SŽDC (ČD) OD OSY KRAJNÍ KOLEJE
- UMÍSTĚNÍ STÁVAJÍCÍ TRASY GSM-R, 6kV, zab.zař.
- HRANICE ÚROVNĚ ŠTĚRKU, ŠTĚRKU ZNEČIŠTĚNÉHO
- HRANICE ÚROVNĚ PODLOŽÍ
- HRANICE SKALNÍHO PODLOŽÍ

POZNÁMKA 1:

Vegetační ochrana svahů se provede na všech nových svazích jejichž délka je větší než 0,5 m. Podrobnosti viz TZ.
Vegetační ochrana se od délky 1,0 m provede protierozními rohožemi z kokosových vláken s gramáží 400g/m2, zakotvenými do svahu zemního tělesa ocelovými kotvicími sponami.

SO 01-16-02 - SANACE SKALNÍHO ZÁŘEZU

Veškerá práva vyhrazena. Tento výkres a detail je majetkem projektanta a nesmí být použit celý ani z části bez písemného souhlasu.

ZODP. PROJEKTANT doc. Ing. Antonín Paseka, CSc.		VYPRACOVAL Ing. Josef Vašina		 <i>Havlíčkův Brod s.r.o. Průmyslová 941 580 01 Havlíčkův Brod</i>
KONTROLOVAL Ing. Josef Vašina, CSc.		HIP Ing.P.Bláha		
OBEČ: Žďár nad Sázavou		KRAJ: Kraj Vysočina		
INVESTOR: <i>Správa železniční dopravní cesty, státní organizace</i> DLAŽDĚNÁ 1003/7, 110 00 PRAHA 1				 <i>WALTEC GDS, s.r.o. Masarykova 1355/12, 678 01 Blansko IČ: 28346220 email:waltec@waltec.cz</i>
ZADAVATEL: <i>Správa železniční dopravní cesty, státní organizace</i> STAVEBNÍ SPRÁVA VÝCHOD NERUDOVA 1, 772 58 OLOMOUC				
NÁZEV AKCE:				
<div>Kolejové úpravy v žst. Žďár nad Sázavou</div>				
<div>VZOROVÝ PŘÍČNÝ ŘEZ č.4 km 87,650</div>				
DATUM		2/2019		
STUPEŇ PD		DSP		
Č. ZAKÁZKY		18015		
MĚŘÍTKO		1:50		
ČAST. DOKUM.		Č. VÝKRESU		
E.1.1.3		3		